Programmation d'un AD'AP
Dossier de consultation

Echelle :

Date : avril 2015

Modifié le :

Dossier :

VILLE DE LESNEVEN
Services techniques

Département du Finistère


PEN
Commune de LESNEVEN
Extrait cadastral au 1/1000
201
de
Galles
202
187
199
186
Alexandre
20 m
Stade Georges Martin Tribunes
N
Origine cadastre © Droits de l'état réservés
Ce document n'a pas de valeur légale, il n'est fourni qu'à titre indicatif
Edité le 15/04/2015


Commune de LESNEVEN
Extrait cadastral au 1/1000
167
a
129
Rue
Rue
Antoine
111
25
27
117
a
116
115
119
118
125
124
126
20 m
Origine cadastre © Droits de l'ét
Ce document n'a pas de valeur légale, il n'est
Stade georges Martin
Vestiaires
N

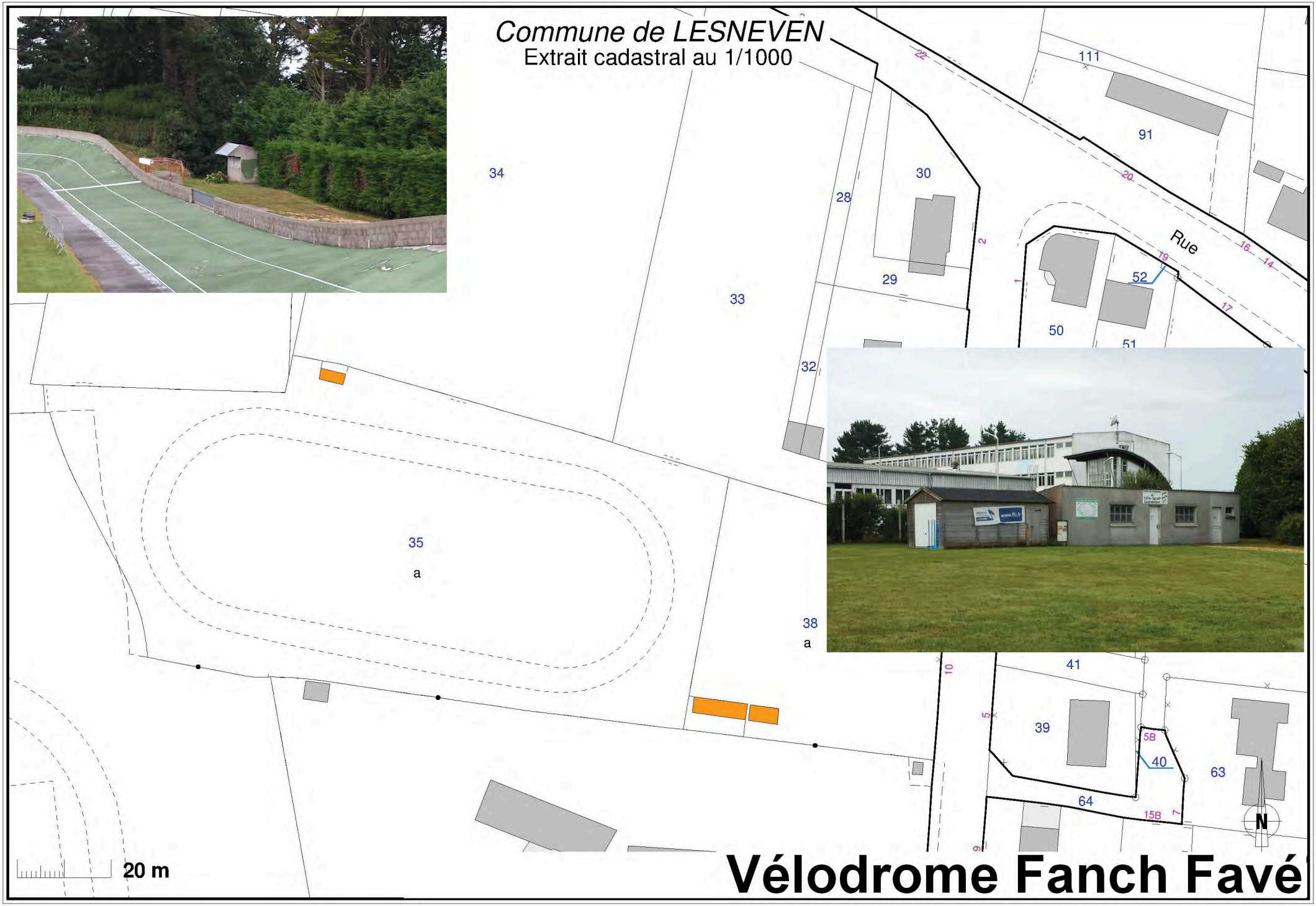
Commune de LESNEVEN
Extrait cadastral au 1/1000
111
91
34
30
28
29
33
Rue
52
50
51
32
35
a
38
a
41
39
5B
40
63
64
15B
N
20 m
Vélodrome Fanch Favé

Commune de LESNEVEN

Extrait cadastral au 1/1000

Antoine

Clément

Général

152 98 22 108 107 23 109 110 166 111 112 165 113 114 24 115 117 a 116 118 19 41 42 37 40 a 39 38 34 9 16 15

20 m

N

Salle Yves Corre

Edité le 15/04/2015

Origine cadastre © Droits de l'état réservés
Ce document n'a pas de valeur légale, il n'est fourni qu'à titre indicatif

Commune de LESNEVEN

Extrait cadastral au 1/1000

Clément

Rue Alsace

Armand Rousseau

Place de l'Europe

Bâtiment associatif Kerlaouen

N

20 m

Origine cadastre © Droits de l'état réservés

Ce document n'a pas de valeur légale, il n'est fourni qu'à titre indicatif

Edité le 15/04/2015

Commune de LESNEVEN

Extrait cadastral au 1/1000

Clément

Rue Alsace

Armand Rousseau

Place de l'Europe

Maison des Finances Publiques

N

20 m

Origine cadastre © Droits de l'état réservés

Ce document n'a pas de valeur légale, il n'est fourni qu'à titre indicatif

Edité le 15/04/2015

Commune de LESNEVEN

Extrait cadastral au 1/1000

Dojo rue Alsace Lorraine

Huntziguer
Alsace
Rue Armand
Rue Duguesclin
Place de Bataille
Rue Th

20 m

N

Origine cadastre © Droits de l'état réservés
Ce document n'a pas de valeur légale, il n'est fourni qu'à titre indicatif

Edité le 16/04/2015

Commune de LESNEVEN

Extrait cadastral au 1/1000

Huntziguer

Alsace

Rue Armand

Rue Duguesclin

Rue Th

Place de l'Europe

Espace Jules Ferry

20 m

N

Origine cadastre © Droits de l'état réservés

Ce document n'a pas de valeur légale, il n'est fourni qu'à titre indicatif

Edité le 16/04/2015

Commune de LESNEVEN

Extrait cadastral au 1/1000

Rousseau
De Ga
Rue Brizeux
Rue de Verdun
Portzmoguer
des ergent
Chapelle

Patin club

20 m

N

Origine cadastre © Droits de l'état réservés

Ce document n'a pas de valeur légale, il n'est fourni qu'à titre indicatif

Edité le 15/04/2015

Commune de LESNEVEN

Extrait cadastral au 1/1000

Salle de psychomotricité

Saint Yves

Rue Clisson

Rue

Place du Champs de Bataille

20 m

N

Origine cadastre © Droits de l'état réservés

Ce document n'a pas de valeur légale, il n'est fourni qu'à titre indicatif

Edité le 15/04/2015

Commune de LESNEVEN

Extrait cadastral au 1/1000

Ecole Jacques Prévert Maternelle

Rue Saint Yves

Rue Clisson

Place du Champs de Bataille

20 m

N

Origine cadastre © Droits de l'état réservés

Ce document n'a pas de valeur légale, il n'est fourni qu'à titre indicatif

Edité le 15/04/2015

Commune de LESNEVEN
Extrait cadastral au 1/1000
Rus
Richemond
de
Rue
connétable
du
Rue
Olivier
Ecole
Ecole Jacques Prévert Primaire
20 m
N
Origine cadastre © Droits de l'état réservés
Ce document n'a pas de valeur légale, il n'est fourni qu'à titre indicatif
Edité le 15/04/2015

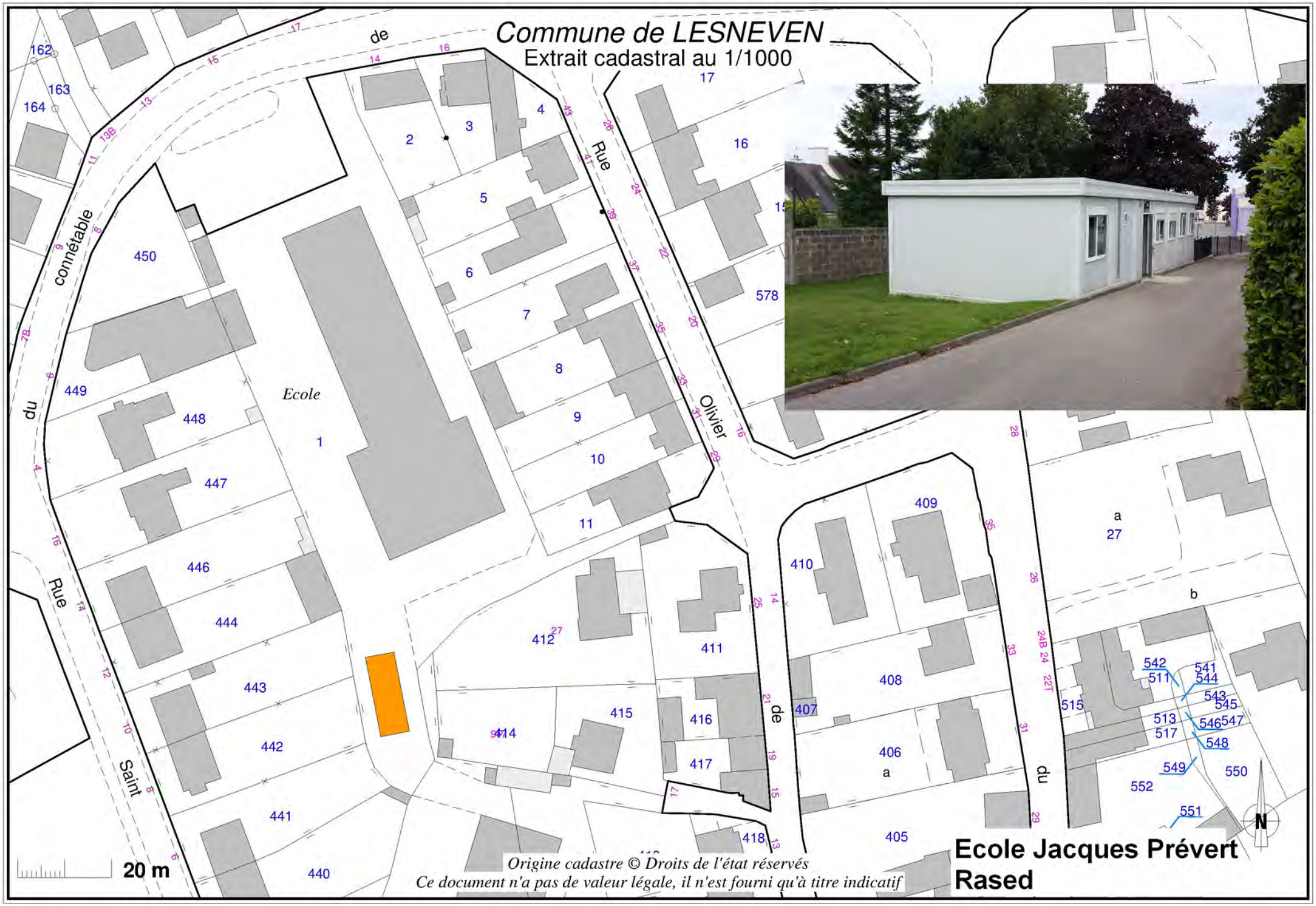
Commune de LESNEVEN
Extrait cadastral au 1/1000
Rue du Connétable
Rue Saint Olivier
Rue de
Ecole
20 m
N
Ecole Jacques Prévert
Rased
Origine cadastre © Droits de l'état réservés
Ce document n'a pas de valeur légale, il n'est fourni qu'à titre indicatif

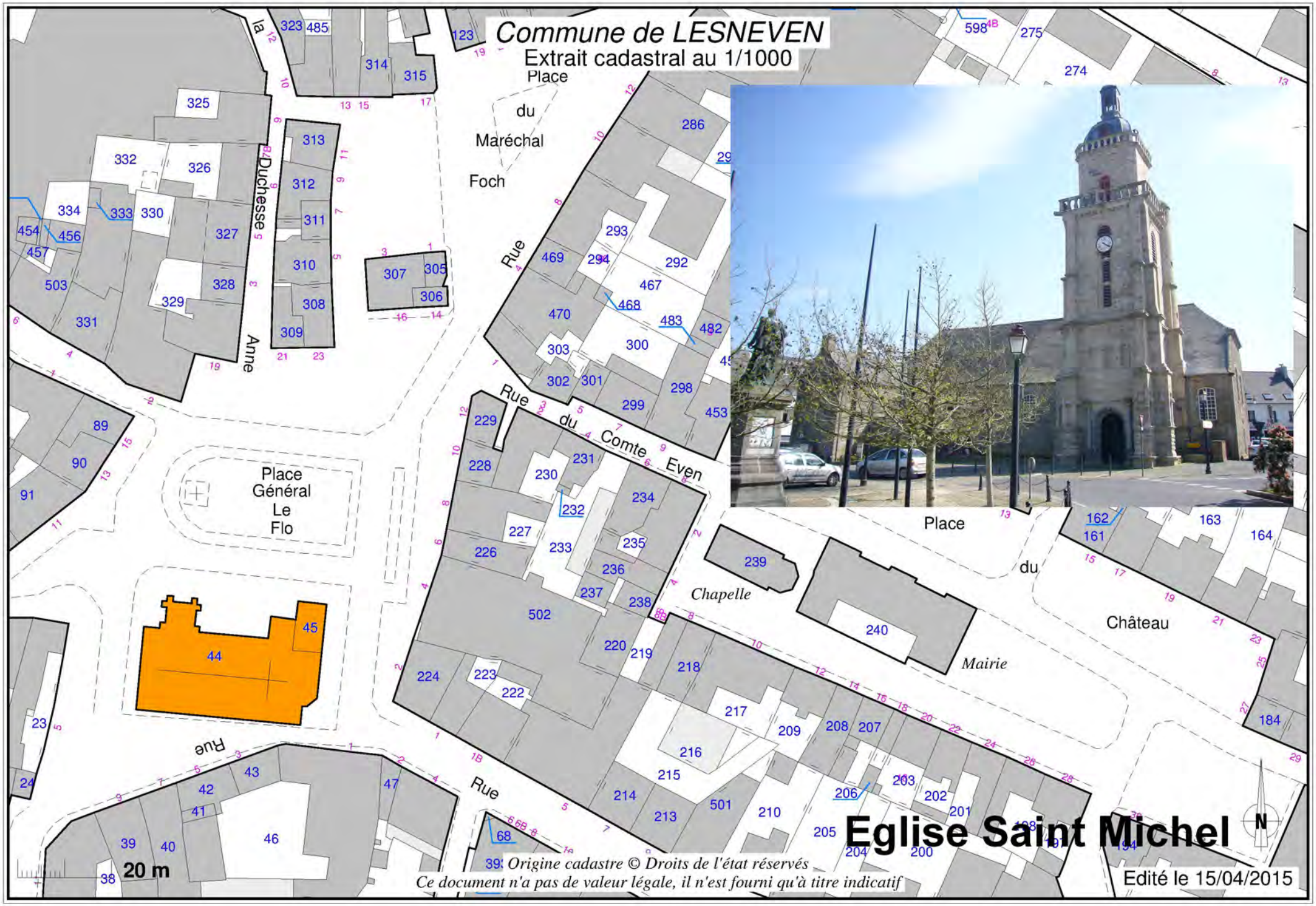
Commune de LESNEVEN
Extrait cadastral au 1/1000
Place du Maréchal Foch
la Duchesse Anne
Rue
Rue du Comte Even
Place Général Le Flo
Place du Château
Chapelle
Mairie
Rue
Eglise Saint Michel
N
20 m
Origine cadastre © Droits de l'état réservés
Ce document n'a pas de valeur légale, il n'est fourni qu'à titre indicatif
Edité le 15/04/2015

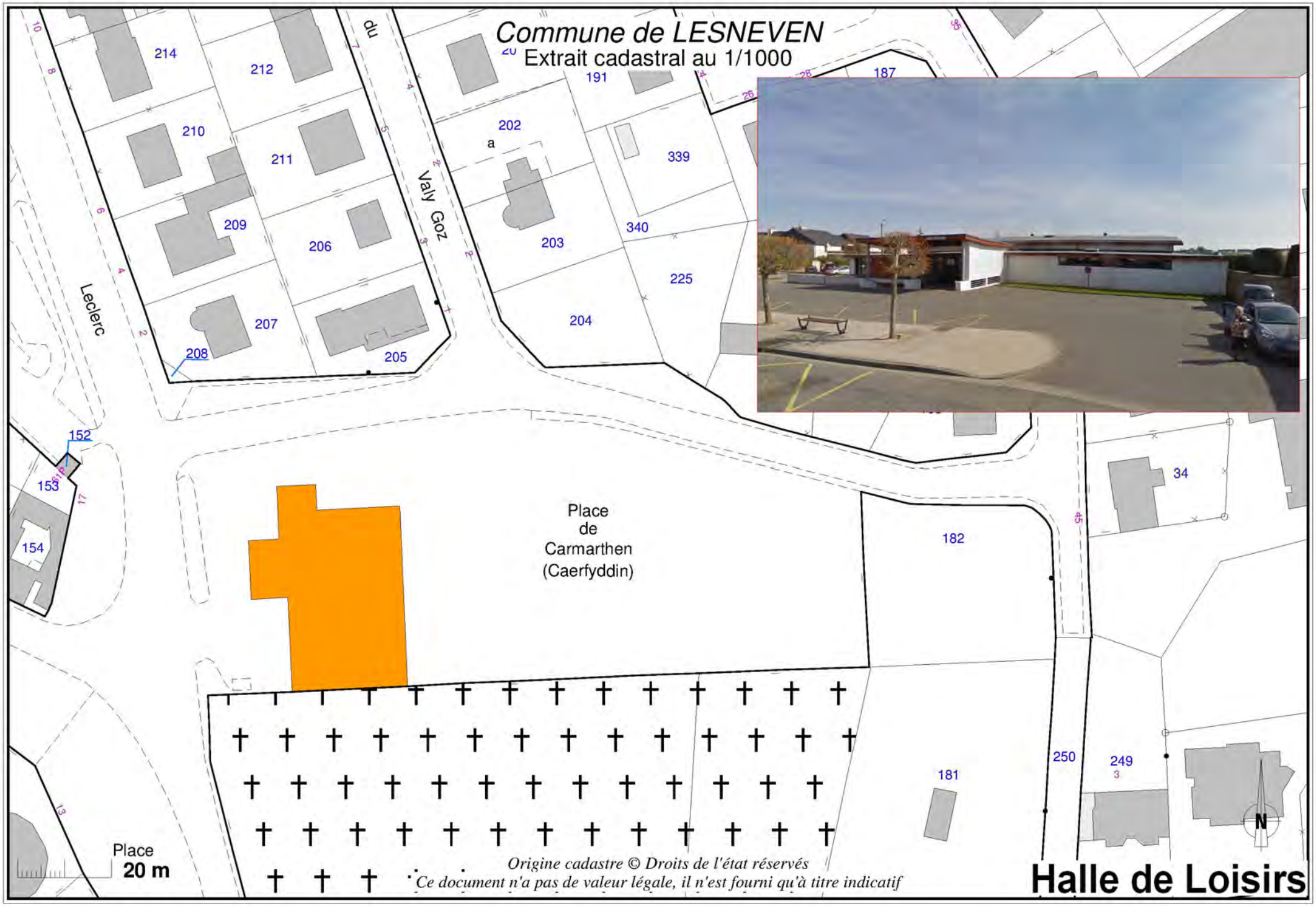
Commune de LESNEVEN
Extrait cadastral au 1/1000
214
212
210
211
209
206
207
208
205
202
a
203
204
191
187
339
340
225
Leclerc
du
Valy Goz
152
153
154
34
182
181
250
249
3
Place
de
Carmarthen
(Caerfyddin)
Place
20 m
N
Origine cadastre © Droits de l'état réservés
Ce document n'a pas de valeur légale, il n'est fourni qu'à titre indicatif
Halle de Loisirs

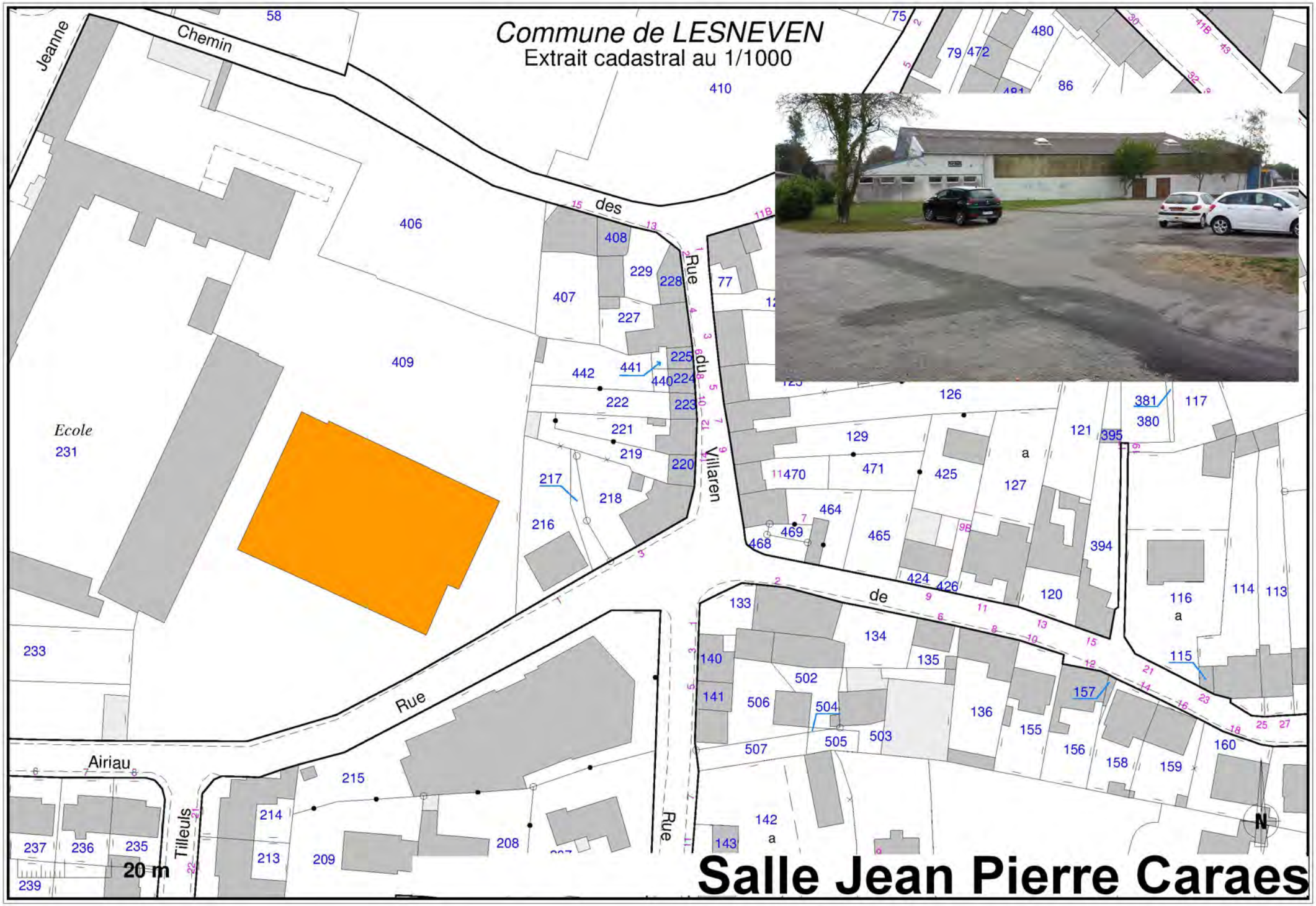
Commune de LESNEVEN
Extrait cadastral au 1/1000
Jeanne
Chemin
des
Rue
du
Villaren
de
Rue
Rue
Airiau
Tilleuls
Ecole
20 m
N
Salle Jean Pierre Caraes


Commune de LESNEVEN
Extrait cadastral au 1/1000
Rue
d'Arc
de
Musée
Récollets
Jeanne
Chemin
Dames
Maison de la petite enfance
N
20 m
Origine cadastre © Droits de l'état réservés
Ce document n'a pas de valeur légale, il n'est fourni qu'à titre indicatif
Edité le 16/04/2015

Commune de LESNEVEN

Extrait cadastral au 1/1000

Mairie

de la Marne

Rue des Dames

Rue de Lesneven

20 m

Origine cadastre © Droits de l'état réservés

Ce document n'a pas de valeur légale, il n'est fourni qu'à titre indicatif

Maison d'Accueil

Edité le 15/04/2015

Commune de LESNEVEN

Extrait cadastral au 1/1000

Maison des jeunes

Mairie

Musée

de la Marne

Rue des Dames

Lesneven

20 m

Origine cadastre © Droits de l'état réservés

Ce document n'a pas de valeur légale, il n'est fourni qu'à titre indicatif

Edité le 15/04/2015


Commune de LESNEVEN
Extrait cadastral au 1/1000
Mairie
Musée
de la Marne
Rue des Dames
Maison d'Accueil réfectoire Diwan
20 m
Origine cadastre © Droits de l'état réservés
Ce document n'a pas de valeur légale, il n'est fourni qu'à titre indicatif
Edité le 15/04/2015

Commune de LESNEVEN

Extrait cadastral au 1/1000

Place du Maréchal Foch

Rue la Duchesse Anne

Rue du Comte Even

Place Général Le Flo

Chapelle

Mairie

Place du Château

Rue

20 m

N

Point Information Jeunesse

Origine cadastre © Droits de l'état réservés
Ce document n'a pas de valeur légale, il n'est fourni qu'à titre indicatif

Edité le 15/04/2015

Commune de LESNEVEN

Extrait cadastral au 1/1000

Place du Comte Even

Rue de la Liberté

Rue de la Tour d'Auvergne

Rue de l'Egalité

Rue de la

Place du Château

Rue Cap Alain

Rue

Chapelle

Mairie

239 240 162 161 163 158 159 160 490 491 171 172 173 174 175 181 180 556 557 179 178 177 183 481 479 184 509 185 186 587 194 198 197 200 201 202 203 204 205 206 210 501 213 214 215 216 217 218 219 220 502 208 207 209 234 235 236 237 238 230 231 232 233 284 285 286 287 288 290 291 289 293 294 292 469 467 468 470 483 482 300 303 302 301 299 298 453 452 262 263 261 601 600 602 603 258 257 256 264 265 266 254 253 255 244 243 242 245 246 241 247 248 249 250 251 252 268 269 270 271 272 273 267 154 166 351 248 247

Origine cadastre © Droits de l'état réservés

Ce document n'a pas de valeur légale, il n'est fourni qu'à titre indicatif

20 m

Chapelle Saint Joseph

N

Edité le 15/04/2015

Commune de LESNEVEN

Extrait cadastral au 1/1000

Place du Comte Even

Rue de la Liberté

Rue de la Tour d'Auvergne

Rue de l'Egalité

Rue de la

Place du Château

Chapelle

Mairie

Rue Alain Cap

Rue

20 m

N

Hôtel de ville

Edité le 15/04/2015

Origine cadastre © Droits de l'état réservés

Ce document n'a pas de valeur légale, il n'est fourni qu'à titre indicatif

Commune de LESNEVEN

Extrait cadastral au 1/1000

Stade Jean Abautret

Edité le 15/04/2015

20 m

Origine cadastre © Droits de l'état réservés
Ce document n'a pas de valeur légale, il n'est fourni qu'à titre indicatif

Commune de LESNEVEN

Extrait cadastral au 1/1000

Rue des Villaren

Rue de Airiau

Rue Tilleuls

Place Jacques Brel

20 m

Médiathèque

N

Origine cadastre © Droits de l'état réservés

Ce document n'a pas de valeur légale, il n'est fourni qu'à titre indicatif

Edité le 15/04/2015

Commune de LESNEVEN

Extrait cadastral au 1/1000

Rue Médecin Général Le Berre

Avenue de la Rue de la Marne

Place de la Résistance

Fontaine

Salle Yves Corre

20 m

N

Origine cadastre © Droits de l'état réservés

Ce document n'a pas de valeur légale, il n'est fourni qu'à titre indicatif

Edité le 15/04/2015

Commune de LESNEVEN

Extrait cadastral au 1/1000

Place de la Résistance

Rue Médecin Général Le Berre

Avenue de la Rue Marne

Fontaine

Centre Médico psychologique

20 m

N

Origine cadastre © Droits de l'état réservés

Ce document n'a pas de valeur légale, il n'est fourni qu'à titre indicatif

Edité le 15/04/2015

Commune de LESNEVEN

Extrait cadastral au 1/1000

272
291
14
181
250
249
3
179
178
180
20P
la
de
300
51
44
263
49
50
61
Le Corre
301
302
47
26B
303
62
58
304
296
262
Hôpital
Hospice
299
29
6
13
11
9

Chapelle Saint Maudez

N

20 m

Origine cadastre © Droits de l'état réservés

Ce document n'a pas de valeur légale, il n'est fourni qu'à titre indicatif

Edité le 15/04/2015

Commune de LESNEVEN

Extrait cadastral au 1/1000

272
291
14
250
249
3
181
179
178
180
20P
la
de
300
51
44
49
50
263
301
302
47
303
304
296
58
61
62
13
11
9
26B
Le Corre
262
299
Hôpital
Hospice
20 m
N

Accueil Gens du voyage

Origine cadastre © Droits de l'état réservés
Ce document n'a pas de valeur légale, il n'est fourni qu'à titre indicatif

Edité le 15/04/2015

Commune de LESNEVEN

Extrait cadastral au 1/1000

Rétalaire

Allée des Soupirs

Rue du Cité Etienne

338 446 492 494 445 493 360 315 352 215 314 313 312 311 310 309 308 307 354 355 356 391 296 306 405 421 322 324 232 254 253 252 251 238

Salle Jo Vérine

20 m

N

Edité le 15/04/2015

Origine cadastre © Droits de l'état réservés

Ce document n'a pas de valeur légale, il n'est fourni qu'à titre indicatif

Commune de LESNEVEN

Extrait cadastral au 1/1000

Rétalaire

Allée des Soupirs

Rue du

Cité Etienne Dupière

338 446 492 494 445 493 322 324 360 315 352 215 314 313 312 311 310 307 309 308 354 355 356 391 296 232 306 405 421 254 253 252 251 238

17 17B

20 m

N

Salle Jean Simon

Edité le 15/04/2015

Origine cadastre © Droits de l'état réservés

Ce document n'a pas de valeur légale, il n'est fourni qu'à titre indicatif

AD'AP Tableau des surfaces

Bâtiments	Superficie m²	Adresse
Ecole Jacques Prévert maternelle	954	Rue Olivier de Clisson
RASED	100	12 rue Connétable de Richemont
Ecole Jacques Prévert primaire	2 016	12 rue Connétable de Richemont
Salle de sports Yves CORRE	1 176	Rue Saint-Exupéry
Salle de sports Jo Vérine	1 317	Allée des Soupirs
Salle de sports Jean Simon	954	Allée des Soupirs
Stade Georges Martin (vestiaires + tribunes)	692	Rue Antoine de Saint-Exupéry
Patin club	190	Rue Brizeux
Vestiaires stade Jean Abautret (Club House + tribunes)	666	Rue Antoine de Saint Exupéry
Salle de psychomotricité Jacques Prévert	640	Place du Champ de Bataille
Vélodrome	75	Rue Antoine de Saint Exupéry
Chapelle Saint-Maudez	185	Rue de la Libération
Maison des finances publiques	639	48 Rue du Général De Gaulle
Local associatif Kerlaouen	400	48 Rue du Général De Gaulle
Médiathèque	942	48 rue du Général de Gaulle
Point information jeunesse	62	Place Le Flo
Hôtel de ville	1 638	Place Le Flo
Ecole de musique	697	64 rue de la Marne
Maison d'Accueil (gestion associative) y compris Musée du Léon	5290	12 rue de la Marne
Maison des Jeunes et locaux associatifs rue de la Marne	396	12 rue de la Marne
Centre médico psychologique	891	60 Rue de la Marne
Maison de la petite enfance	536	5 rue Jeanne d'Arc
Accueil des gens du voyage	50	20 rue de la Libération
Salle Jean-Pierre Caraës	1 485	Rue de Dixmude
Eglise St Michel	1440	Place Le Flo
Espace Jules Ferry	833	Rue Alsace Loraine
Chapelle Saint-Joseph	378	Place du Château
Dojo rue Alsace Lorraine	250 estimation	Rue Alsace Lorraine
Halle de loisirs	958	Place Carmarthen