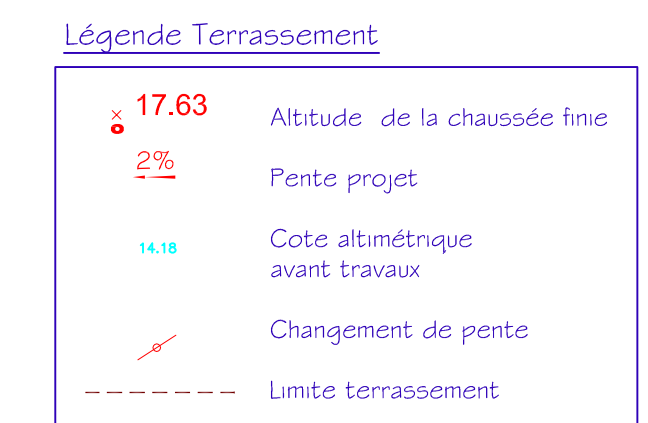
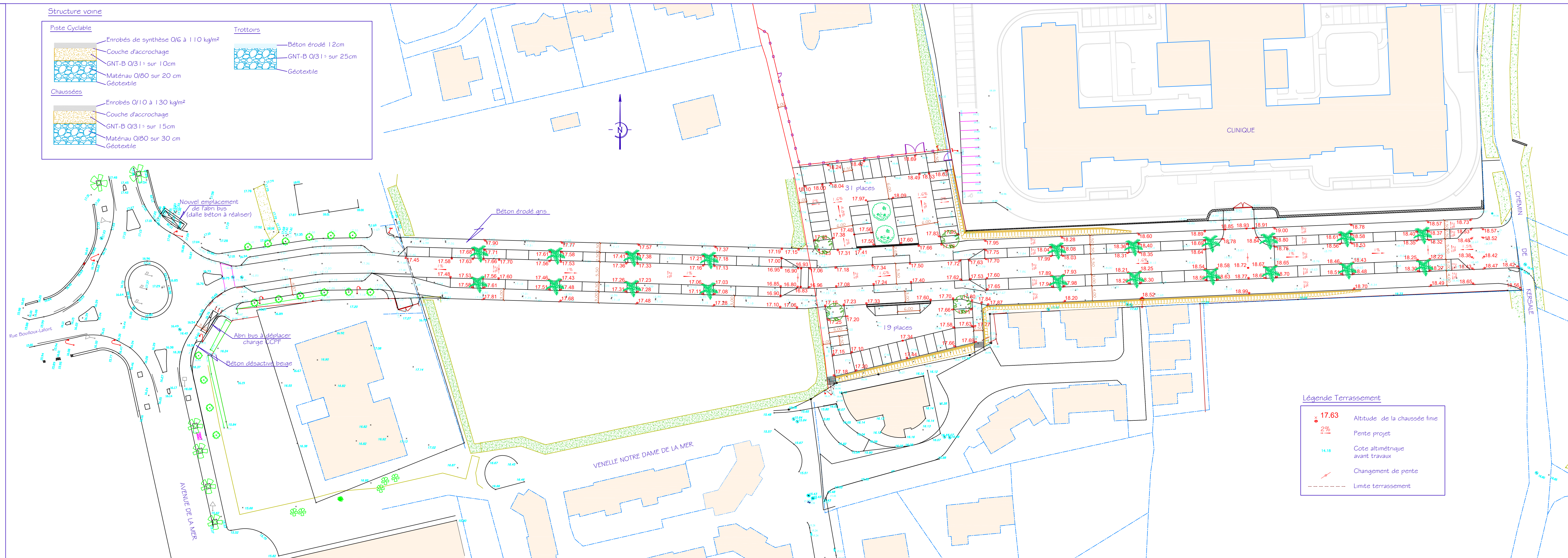
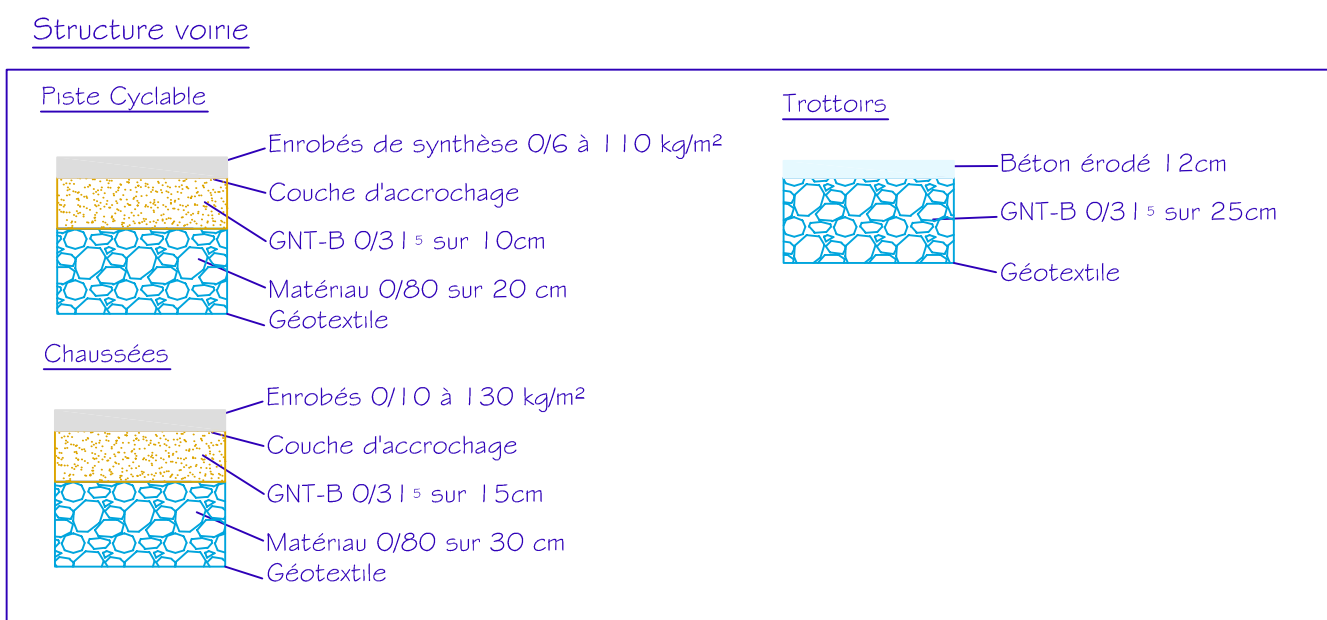




Ville de BENODET
Lieu-dit "Avenue de la mer - chemin de Kersale"
Cadastre : sections AC et AD

Aménagement de la voie de liaison

PLAN APPEL D'OFFRES
01 - TERRASSEMENT - VOIRIE
Echelle: 1/500



OBSERVATIONS

NOTA: - Le plan AO n'est pas un plan de bomaie.
L'entreprise devra s'assurer de la conformité du plan avec le géomètre-expert.
- Le plan appel d'offres n'est pas un plan d'exécution

Dressé le 09/01/2014 par F.ROCHETTE - O.QUÉRÉ
Réf. n° 22401_NLCMLR
Réf. info:Z:\DAO\Bénodet\22401_Commune - Kersale - Voie De Liaison\VRD\22401-Plan-AO.dwg Tracé le:15/01/2016

AGENCE DE QUIMPER
F. ROCHETTE - O. QUÉRÉ
2, allée Emile Le Page - 29103 QUIMPER
Tél. 02 98 10 29 60 - Fax 02 98 10 29 61
quimper@cit-geo.fr

AGENCE DE PONT L'ABBÉ
M. LE GUELLEC
5b, rue Charles Le Bastard - 29120 PONT L'ABBÉ
Tél. 02 98 87 02 88 - Fax 02 98 66 02 55
m.leguellec@cit-geo.fr