







Commune de SAINT-NIC

Rond-point de Pen-Trez





Orientation figurative

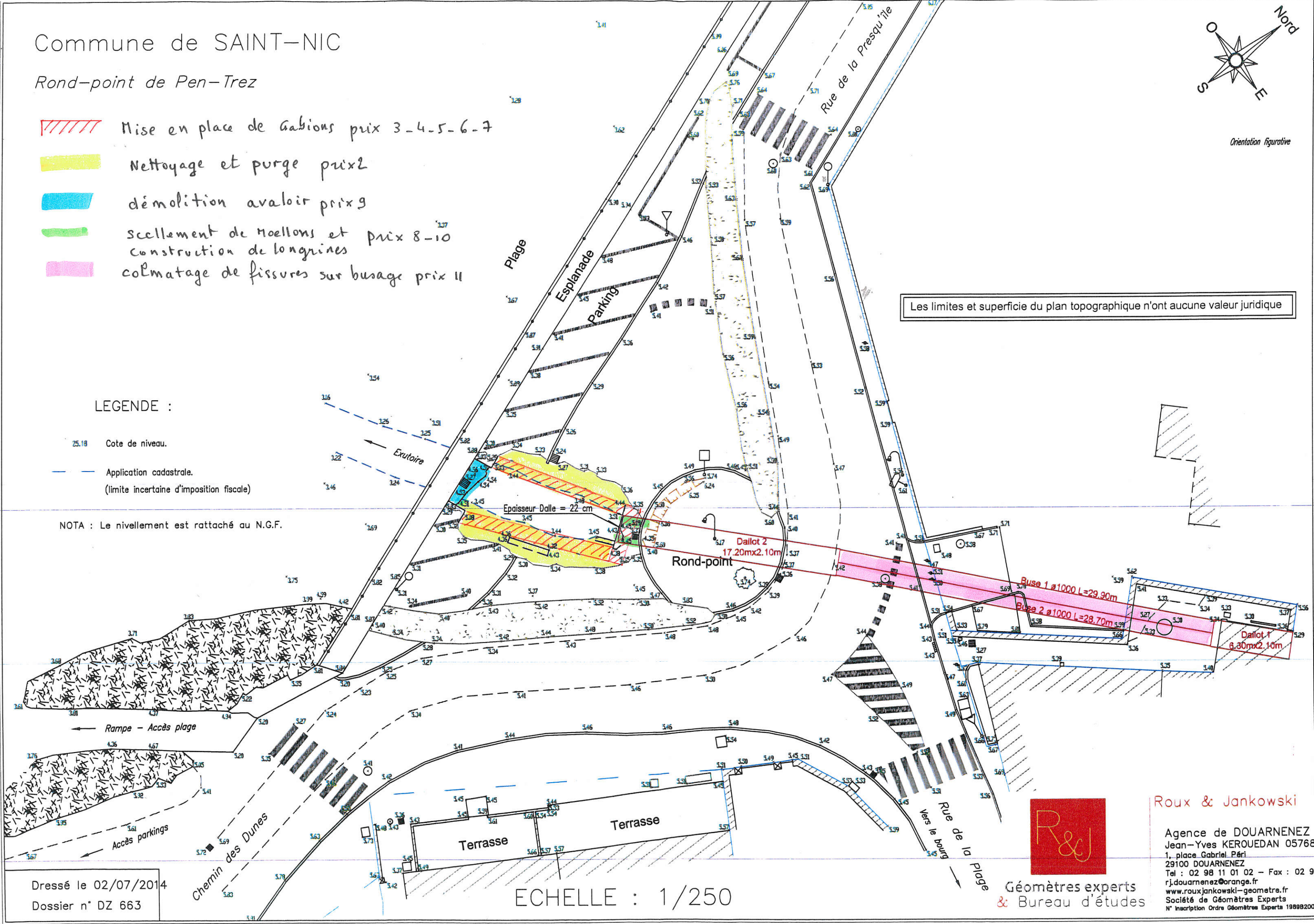
-  Mise en place de Gabions prix 3-4-5-6-7
-  Nettoyage et purge prix 2
-  démolition avaloir prix 9
-  scellement de moellons et construction de longrines prix 8-10
-  colmatage de fissures sur busage prix 11

Les limites et superficie du plan topographique n'ont aucune valeur juridique

LEGENDE :

-  25.18 Cote de niveau.
-  Application cadastrale.
(limite incertaine d'imposition fiscale)

NOTA : Le nivellement est rattaché au N.G.F.



Dressé le 02/07/2014
Dossier n° DZ 663

ECHELLE : 1/250



Roux & Jankowski

Géomètres experts
& Bureau d'études

Agence de DOUARNENEZ
Jean-Yves KEROUEDAN 05768
1, place Gabriel Péri
29100 DOUARNENEZ
Tel : 02 98 11 01 02 - Fax : 02 98
r.j.douarnenez@orange.fr
www.rouxjankowski-geometre.fr
Société de Géomètres Experts
N° inscription Ordre Géomètres Experts 1989B2004