



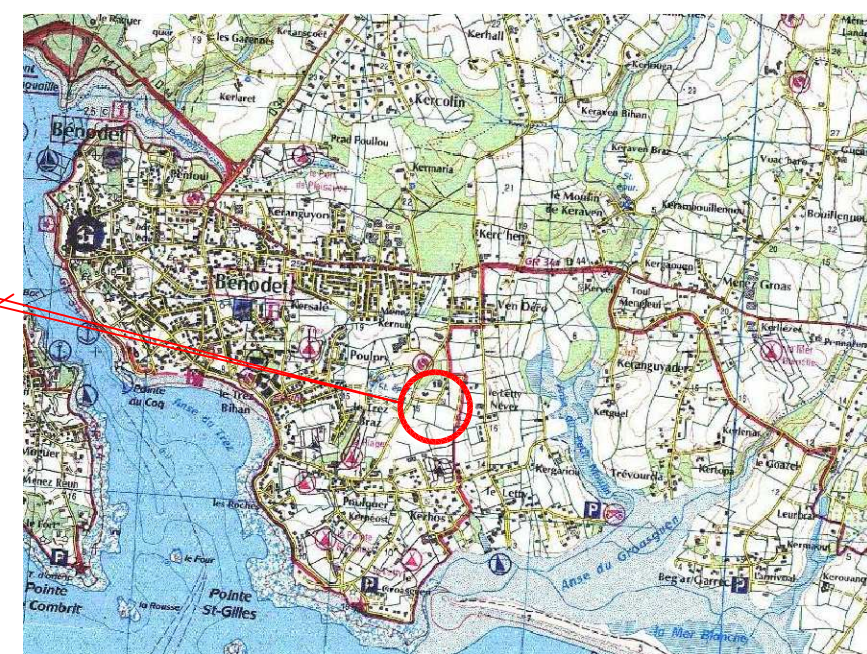
Commune de BENODET
 Lieu-dit "Poulpry"
 Cadastre : section AM n°100

Aménagement de Placette

PLAN APPEL D'OFFRES

Echelle: 1/200

SITUATION



OBSERVATIONS

- NOTA: - Avant toute implantation (coffret, muret, accès, réseaux...)
 l'entreprise devra s'assurer de la mise à jour du plan masse auprès du maître d'oeuvre.
 - Le plan AO n'est pas un plan de bornage.
 L'entreprise devra s'assurer de la conformité du plan avec le géomètre-expert.
 - Le plan appel d'offres n'est pas un plan d'exécution
 - Le système de coordonnées est un système indépendant

Dressé le par F.ROCHETTE - O.QUÉRÉ

Réf. n°





Réf. info: Z:\DAO\Bénodet\22398_Commune Poulpry - Aménagement Placette\VRD\22398-AO.dwg

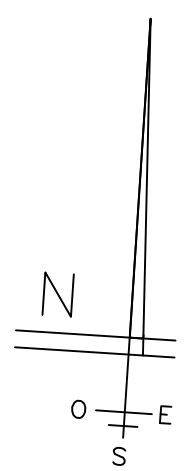
Tracé le: 08/01/2015

AGENCE DE QUIMPER
 F. ROCHETTE - O. QUÉRÉ
 2, allée Emile Le Page - 29103 QUIMPER
 Tél. 02 98 10 29 60 - Fax. 02 98 10 29 61
 quimper@cit-geo.fr

AGENCE DE PONT L'ABBÉ
 M. LE GUELLEC
 5b, rue Charles Le Bastard - 29120 PONT L'ABBÉ
 Tél. 02 98 87 02 88 - Fax 02 98 66 02 55
 m.leguellec@cit-geo.fr

Légende Travaux

-  Espaces verts bâche + ardoise pilée
-  Muret en pierre sèche hauteur 60cm toutes faces vues
-  Talus bâché et planté
-  Bordure A2 Granitée beige



Coupe de principe de talus (sans échelle)

