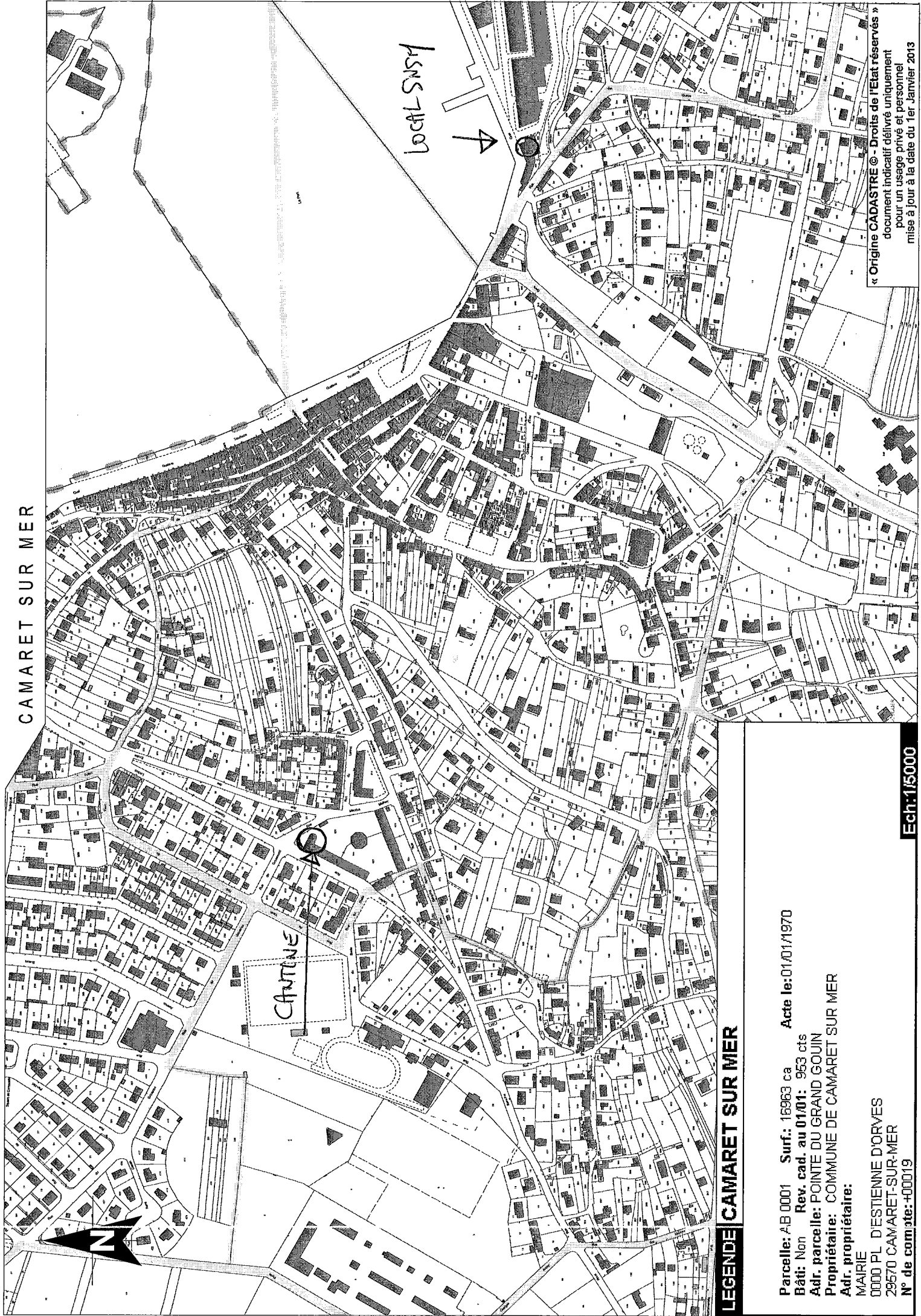


CAMARET SUR MER



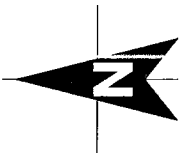
« Origine CADASTRE © - Droits de l'Etat réservés »  
document indicatif délivré uniquement  
pour un usage privé et personnel  
mise à jour à la date du 1er Janvier 2013

**LEGENDE CAMARET SUR MER**

Parcelle: AB 0001 Surf.: 16963 ca Acte le: 01/01/1970  
Bâti: Non Rev. cad. au 01/01: 953 cts  
Adr. parcelle: POINTE DU GRAND GOUIN  
Propriétaire: COMMUNE DE CAMARET SUR MER  
Adr. propriétaire:  
MAIRIE  
0000 PL D'ESTIENNE D'ORVES  
29570 CAMARET-SUR-MER  
N° de comate: +00019

**Ech. 1/5000**

ECH: = 1/200



CAMARET SUR MER

Rue

4

306

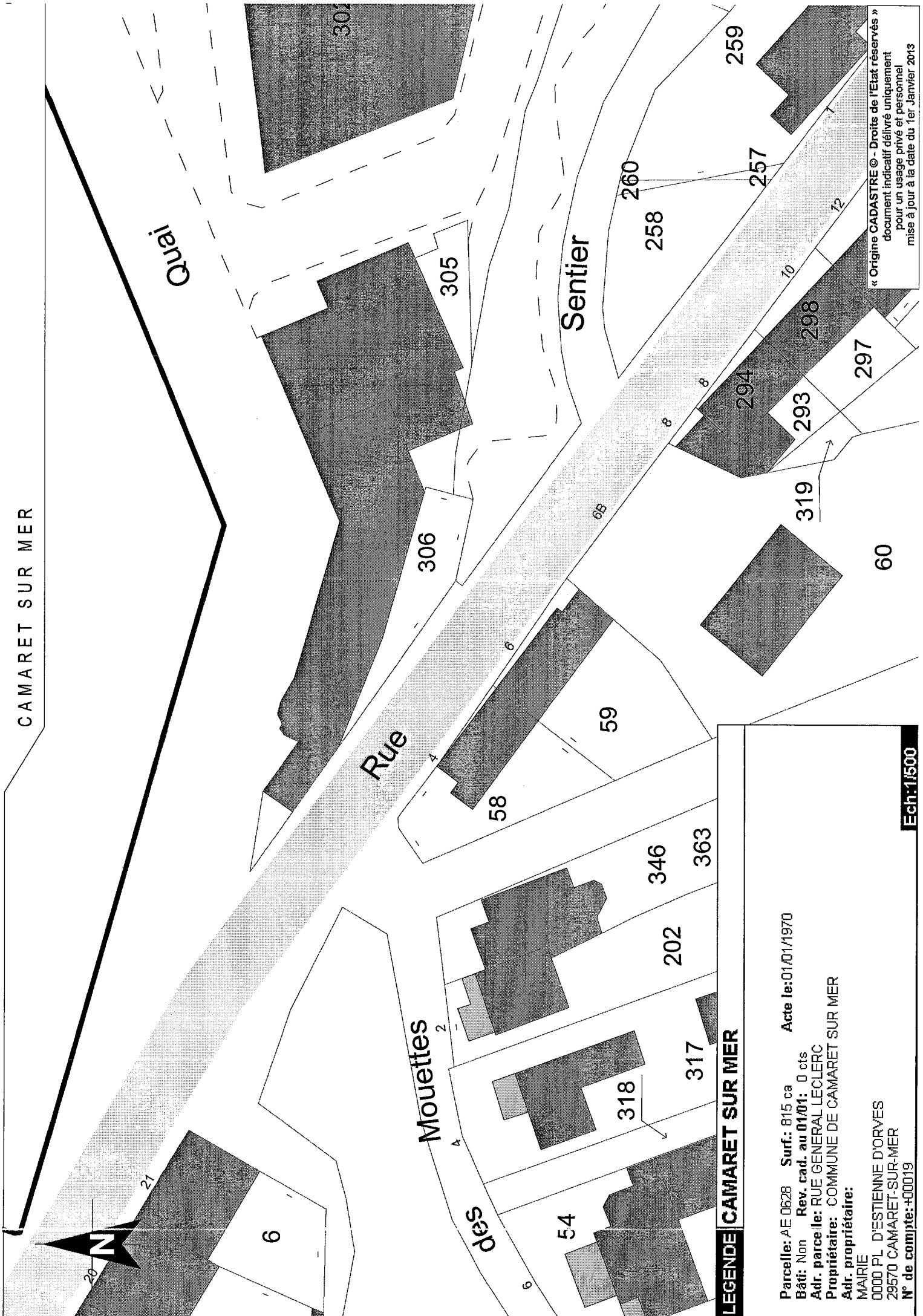
APPARTEMENTS

LOCAL  
SINSA

305

6

« Origine CADASTRE © - Droits de l'Etat réservés »  
document indicatif délivré uniquement  
pour un usage privé et personnel  
mise à jour à la date du 1er Janvier 2013



**LEGENDE CAMARET SUR MER**

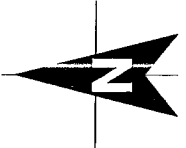
Parcelle: AE 0628 Surf.: 815 ca Acte le: 01/01/1970  
 Bâti: Non Rev. cad. au 01/01: 0 cts  
 Adr. parcelle: RUE GENERAL LECLERC  
 Propriétaire: COMMUNE DE CAMARET SUR MER  
 Adr. propriétaire: MAIRIE  
 0000 PL D'ESTIENNE D'ORVES  
 29570 CAMARET-SUR-MER  
 N° de compte: +00019

Ech: 1/500

« Origine CADASTRE © - Droits de l'Etat réservés »  
 document indicatif délivré uniquement  
 pour un usage privé et personnel  
 mise à jour à la date du 1er Janvier 2013



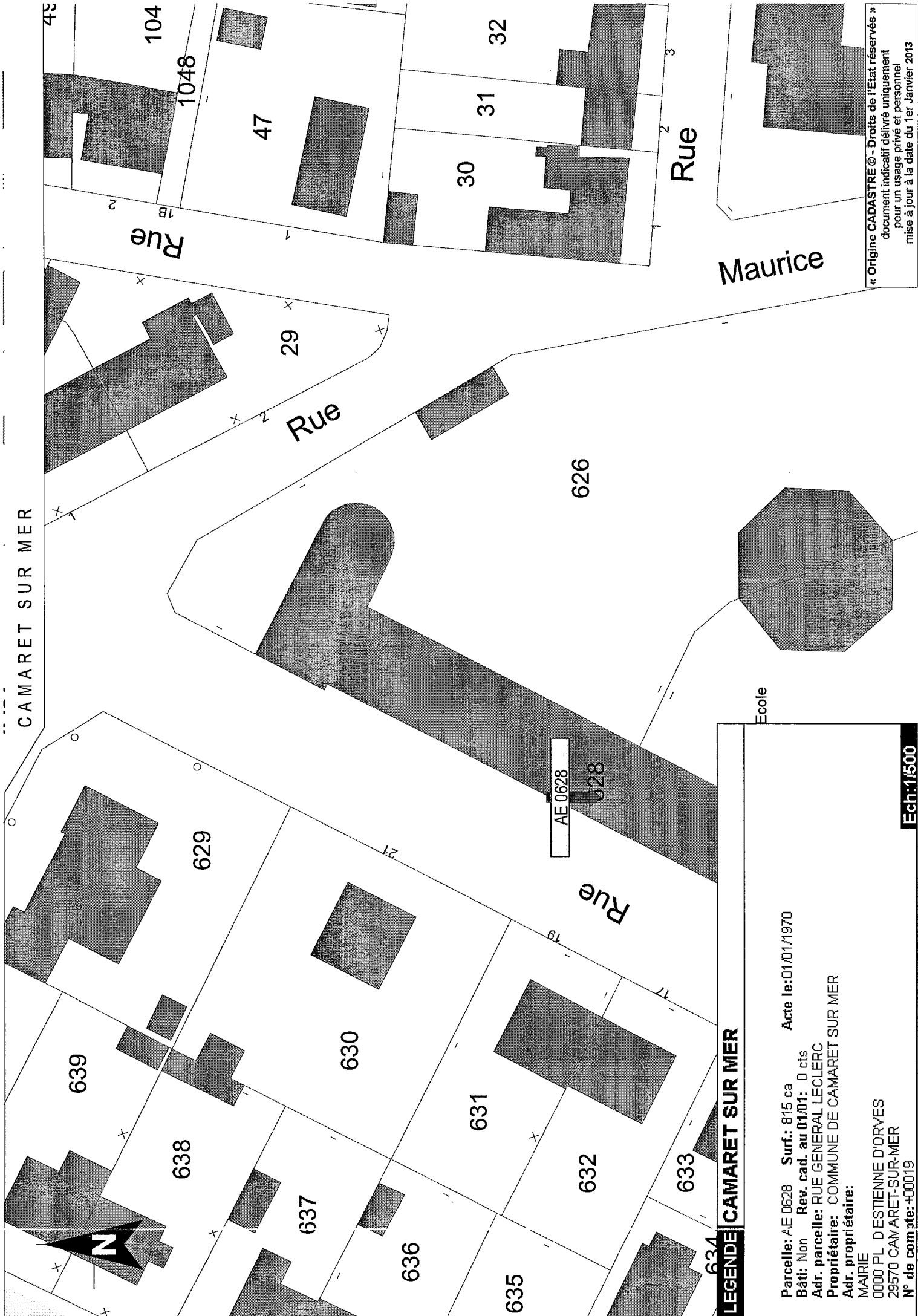
ECH: = 1/100



CAMARET SUR MER

CANTINE  
SCOLAIRE

CAMARET SUR MER



« Origine CADASTRE © - Droits de l'Etat réservés »  
 document indicatif délivré uniquement  
 pour un usage privé et personnel  
 mise à jour à la date du 1er Janvier 2013

**LEGENDE CAMARET SUR MER**

Parcelle: AE 0628 Surf.: 815 ca Acte le: 01/01/1970  
 Bâti: Non Rev. cad. au 01/01: 0 cts  
 Adr. parcelle: RUE GENERAL LECLERC  
 Propriétaire: COMMUNE DE CAMARET SUR MER  
 Adr. propriétaire:  
 MAIRIE  
 0000 PL D ESTIENNE D'ORVES  
 29670 CAMARET-SUR-MER  
 N° de compte: +00019

Ech: 1/500