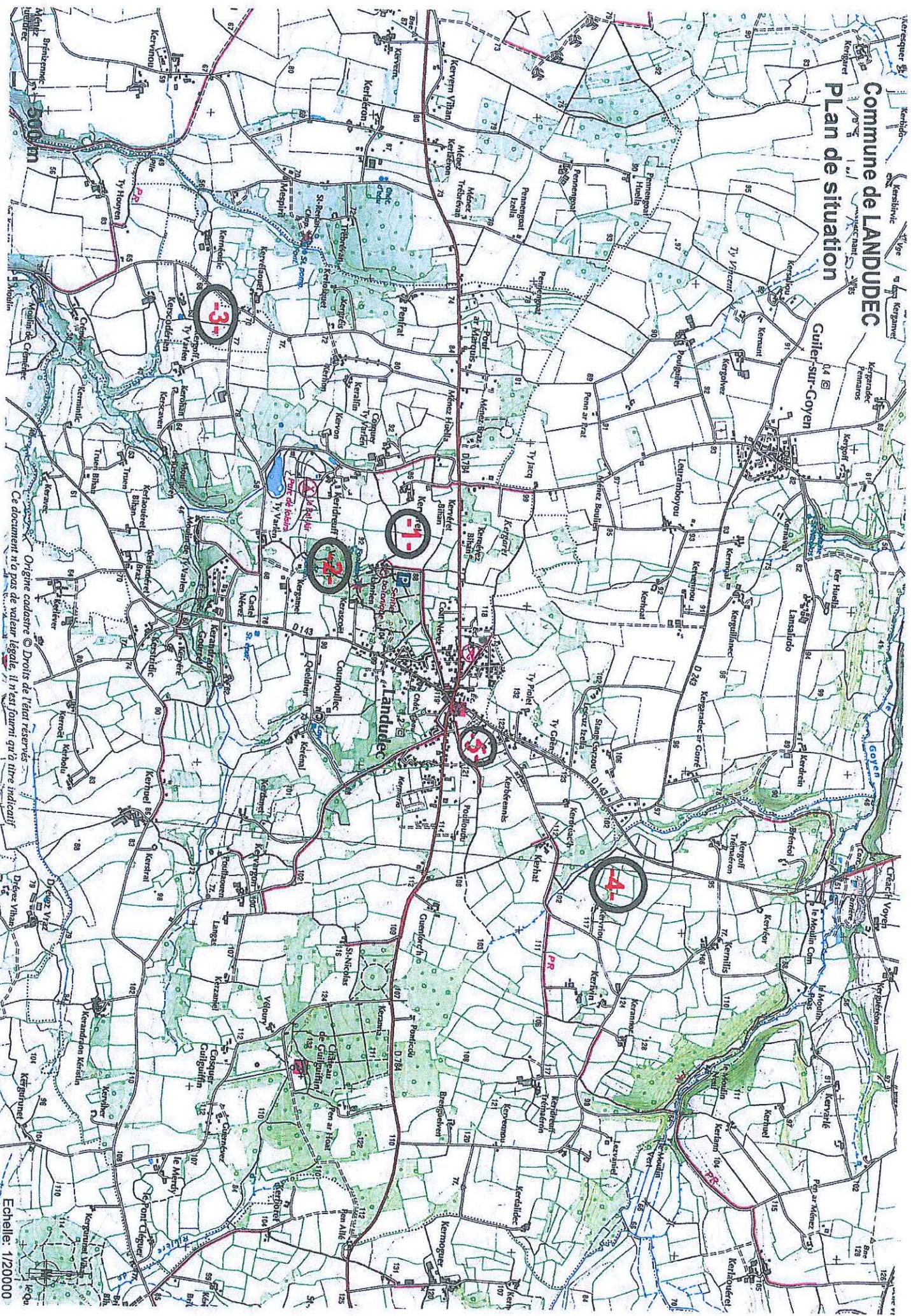


# Commune de LANDUDEC

## Plan de situation

Gulier-sur-Coyen



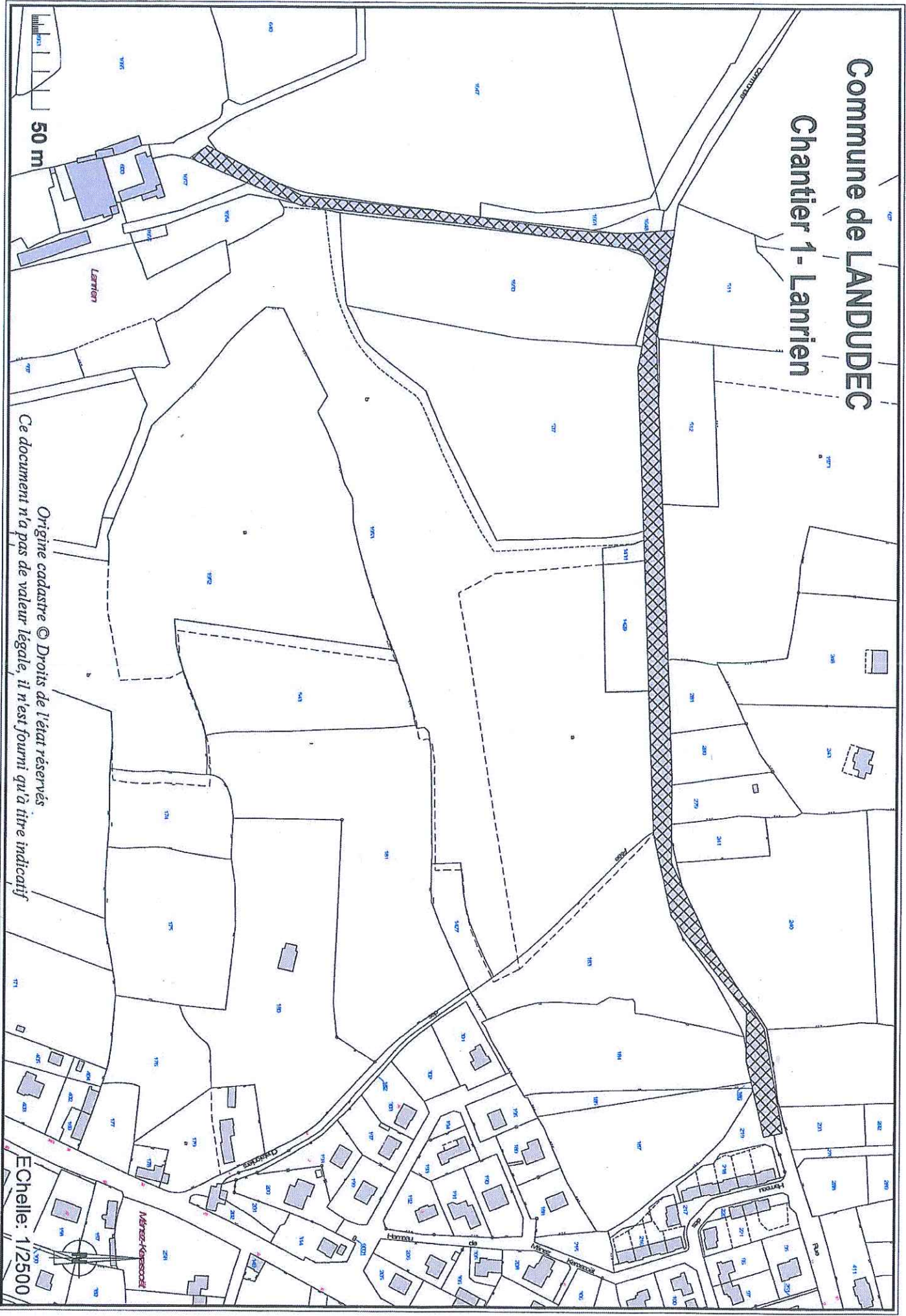
Origine cadastre © Droits de Tierci réservés  
 Ce document n'a pas de valeur légale, il est fourni qu'à titre indicatif

Echelle: 1/20000



# Commune de LANDUDEC

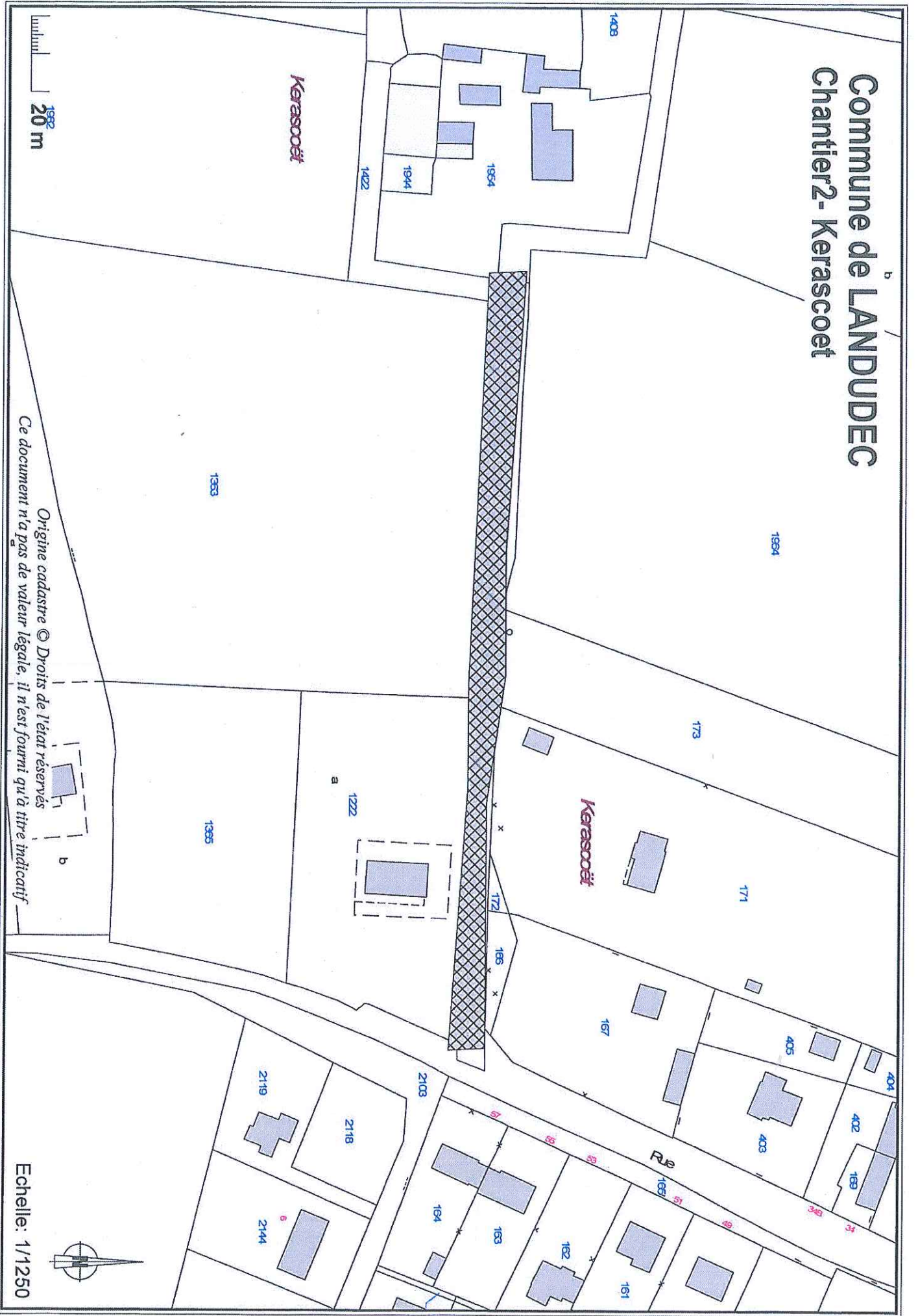
## Chantier 1- Lanrien



Origine cadastre © Droits de l'état réservés  
Ce document n'a pas de valeur légale, il n'est fourni qu'à titre indicatif

Echelle: 1/2500

# Commune de LANDUDEC Chantier2- Kerascoët



Origine cadastre © Droits de l'état réservés  
Ce document n'a pas de valeur légale, il n'est fourni qu'à titre indicatif

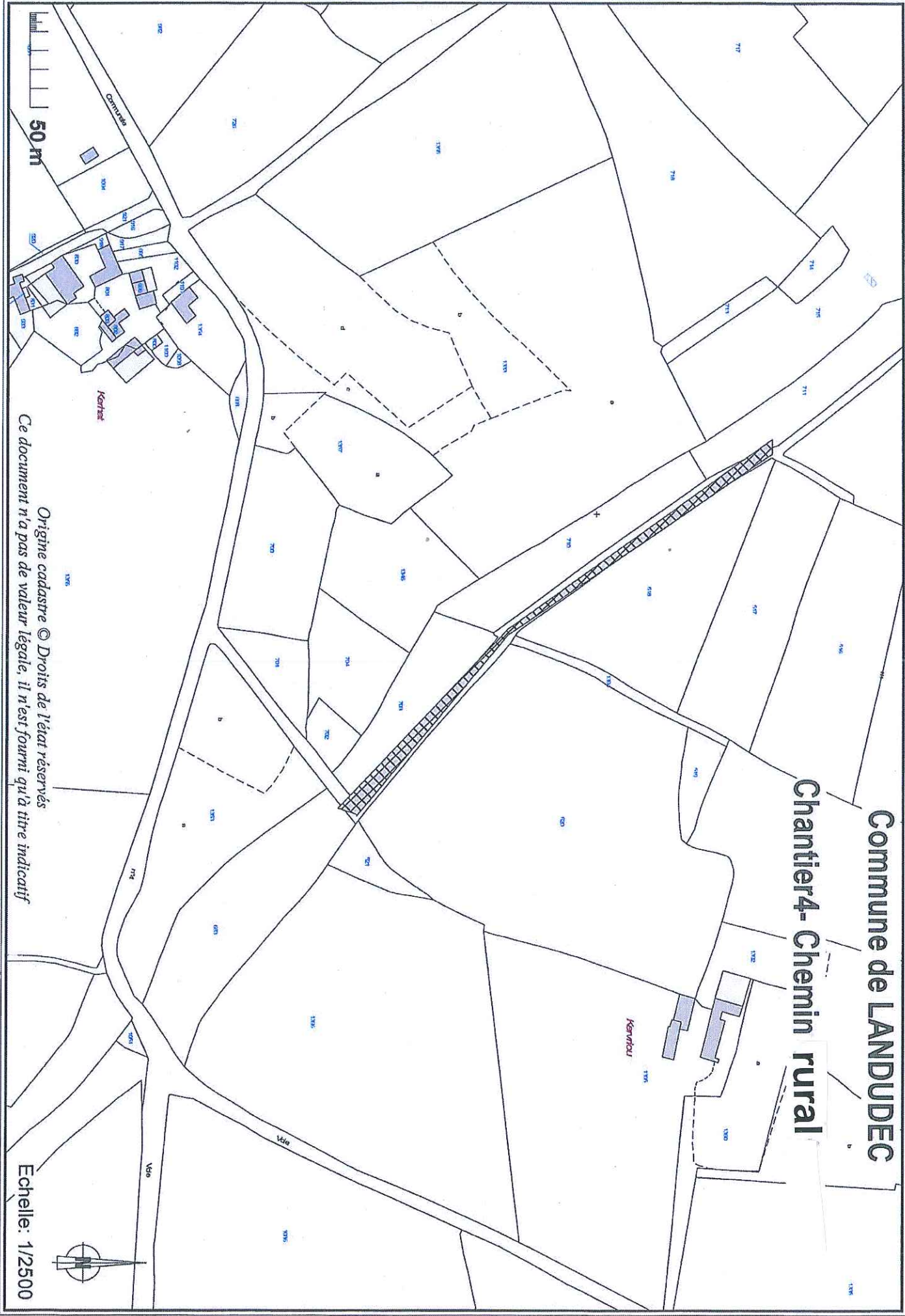
Echelle: 1/12500





# Commune de LANDUDEC

## Chantier4- Chemin rural



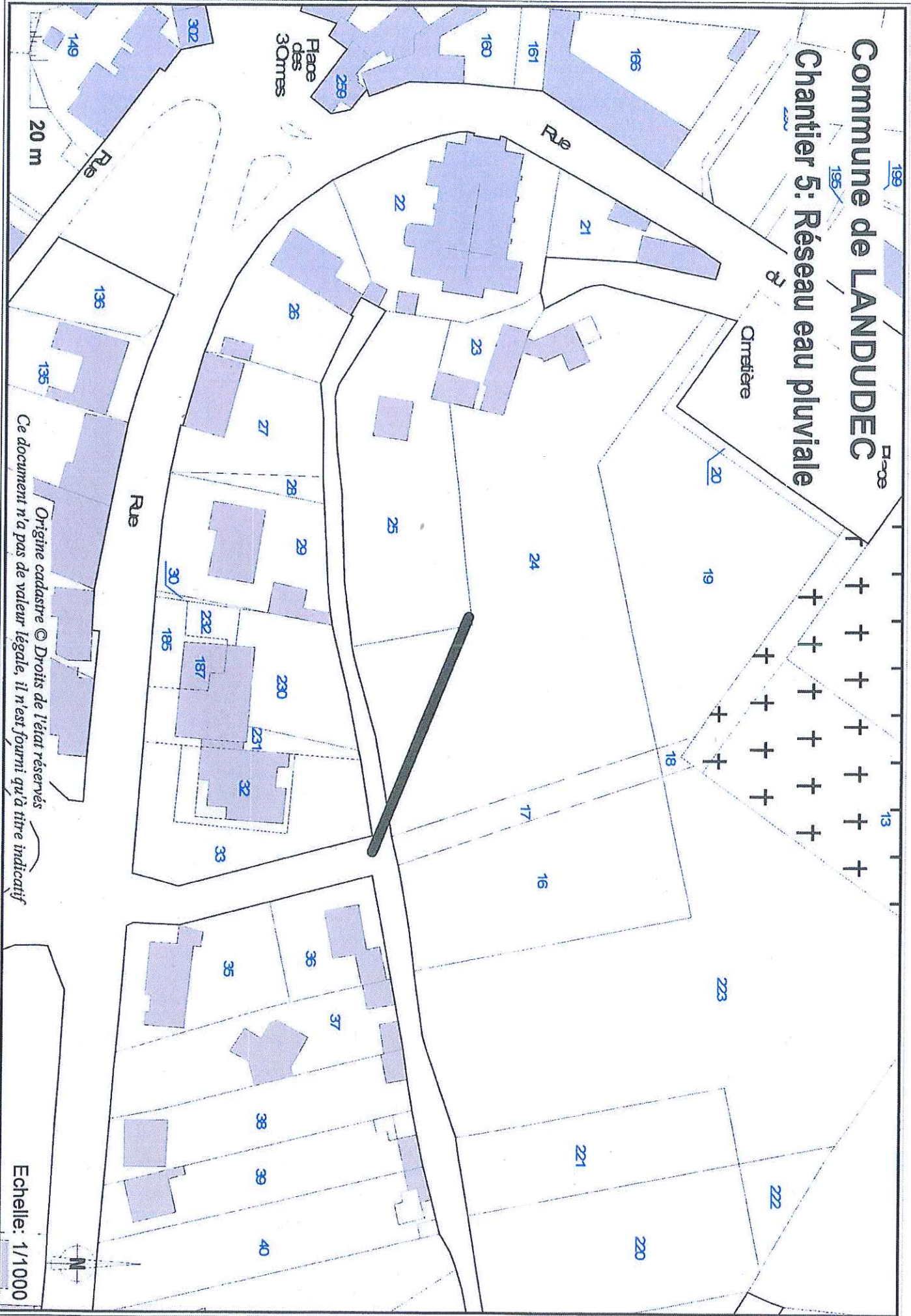
*Origine cadastre © Droits de l'état réservés  
Ce document n'a pas de valeur légale, il n'est fourni qu'à titre indicatif*

Echelle: 1/2500



# Commune de LANDUDEC

## Chantier 5: Réseau eau pluviale



Origine cadastre © Droits de l'état réservés  
Ce document n'a pas de valeur légale, il n'est fourni qu'à titre indicatif

Echelle: 1/1000